



## Senie parki Latvijā un to gudra apsaimniekošana: Daugavpils novada vēstījums





Platība:  
1876 kv.km



4.lielākais



# Parks tas ir....



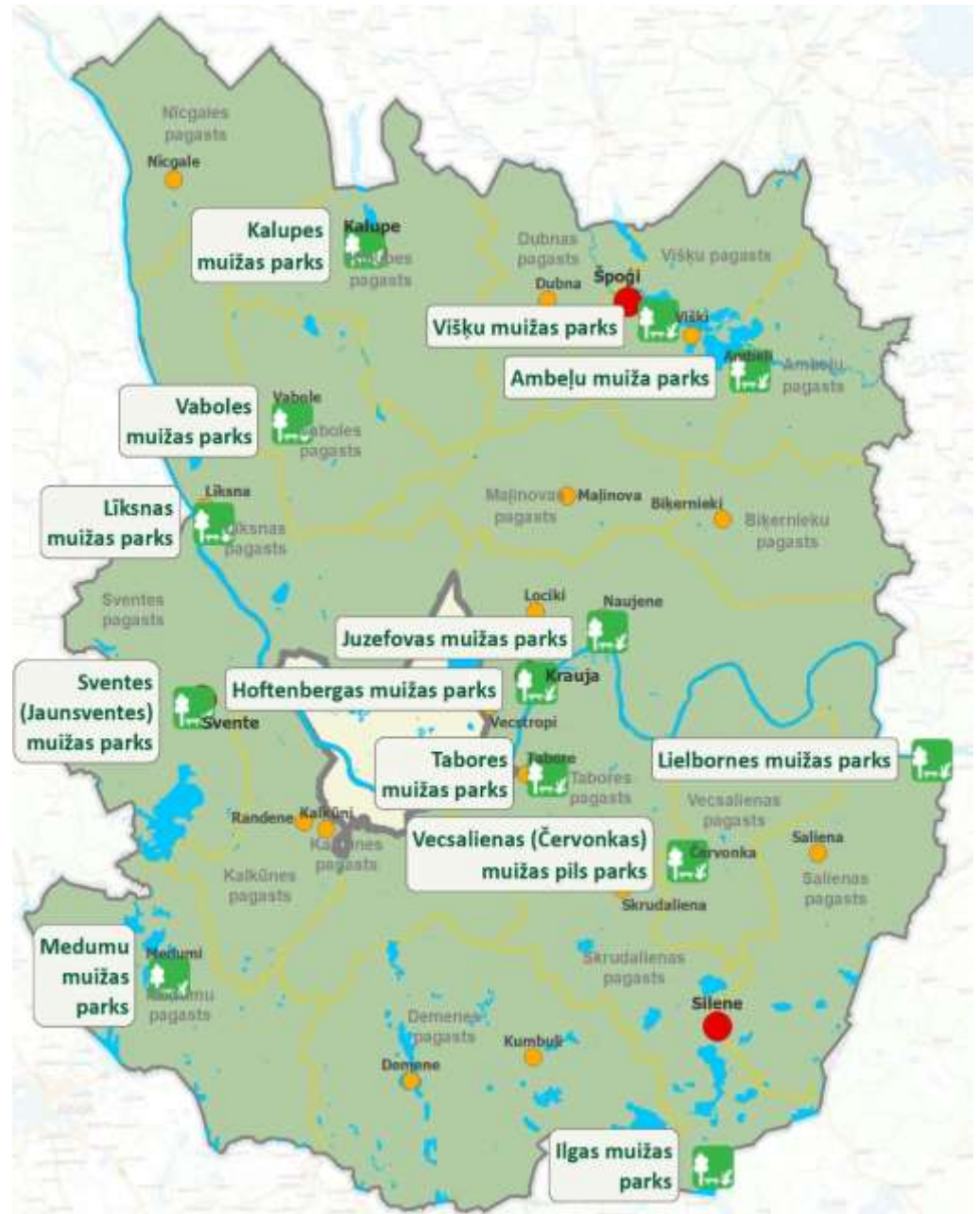
**Parks** ir estētiska apzaļumota dabas teritorija tās dabiskajā vai cilvēka pārveidotajā formā. Parka nozīme parasti tiek saistīta ar atpūtu vai rekreāciju. (*Vikipēdija*)

**Parks** — sabiedriskas vai kultūrvēsturiskas nozīmes dabas objekts, kurā ir dabas elementu, būvju un mazo arhitektūras formu daudzveidība un īpaši veidota infrastruktūra (*Meža likums*)

**Parks** —teritorija ar mākslīgi veidotiem apstādījumiem (arī ar dabiskām audzēm), alejām, ceļiem, takām, ūdensbaseiniem, atpūtas vietām, ēkām, laukumiem. Pilsētu un lauku apstādījumu sistēmā parkus papildina dārzi. (*AkadTerm*)

«Vēsturiskam parkam, kas vecāks par 50 gadiem...» (*MKN Nr.123*)

Vēsturisko parku teritorijas  
Daugavpils novadā, kas pašlaik  
ir pieejamas sabiedrības  
atpūtai, izglītošanai un  
audzināšanai



## Vēsturisko parku grupas:

- muižas apbūve nesaglabājās, bet parka teritorijā ir saredzama tā plānojuma struktūra, sugu daudzveidība un/vai ainavu arhitektūras detaļas
- muižas apbūve saglabājās (daļēji), bet parka teritorija ir kardināli pārveidota/izpostīta
- muižas apbūve nesaglabājās, un arī parka teritorijā nav saredzama tā plānojuma struktūra, sugu daudzveidība un/vai ainavu arhitektūras detaļas

# Ambeļu muižas parks



# Līksnas muižas parks



[lv.wikipedia.org](http://lv.wikipedia.org)







## Vēsturisko parku grupas:

- parks, tā daļa vai tajā esošs objekts ir valsts aizsargājams kultūras piemineklis
- parks, tā daļa vai tajā esošs objekts ir Daugavpils novada aizsargājamo kultūras mantojuma objekts

## Vēsturisko parku grupas:

- parks, tā daļa vai tajā esošs objekts ir īpaši aizsargājamā dabas teritorija
- parks, tā daļa vai tajā esošs objekts nav īpaši aizsargājamā dabas teritorija

## Vēsturisko parku grupas:

- Parks vai tā daļa nav pašvaldības īpašums
- Parks vai tā daļa ir pašvaldības īpašums
- Parks vai tā daļa neatrodas pašvaldības īpašumā, bet ir noslēgta vienošanās ar zemes īpašnieku

# Lielbornes muižas parks





# Vaboles muižas parks



Phare ACCESS Programmas projekts  
«Baltijas ekosistēmas vērtību saglabāšana: Dienvidaustrumu Latvijas ainavas»  
(2002.)

**Vaboles  
muižas  
parks**

Faunas un floras inventarizācija

Ainavu inventarizācija

Parka rekonstrukcijas  
priekšlikumi

Valsts kultūras pieminekļu aizsardzības inspekcija

Valsts aizsargājama kultūras pieminekļa uzskaites dokumentācija

# Vaboles muižas apbūve ar parku

Valsts aizsardzības Nr. 9017

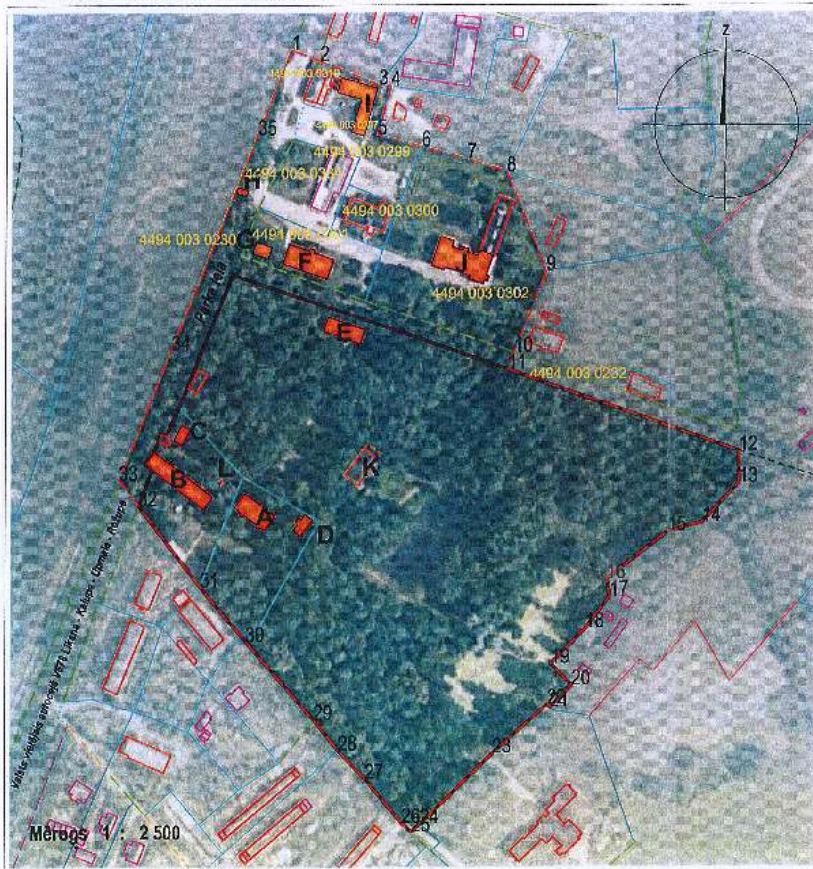
Vietējās rīzmes arhitektdrošas pieminekļi

Daugavpils novads, Vaboles pagasts, Vabole

Kultūras pieminekļa individuālā aizsardzības zona

Saskaņota VKPAI Kultūras pieminekļu uzskaites komisijā  
07.11.2014. sēde, protokols Nr. 04-6.6/18, punkts Nr. 7.3

Spēkā no 06.10.2015.



— Kultūras pieminekļa „Vaboles muižas apbūve ar parku” teritorijas robeža — Individuālā aizsardzības zona 1. Robežas punktnumurs  
 ■ Kultūrvēsturiski vērtīga ēka ■ Kultūrvēsturiski vērtīgas apbūves paliekas (pamali, pagrabji) ■ Zemes gabalu robežsaj pārejā apbūve

Individuālās aizsardzības zonas teritorijā ietilpst:

Apzīmējums	Zemes vienības/būves kadastra apzīmējums	Platība ha (bez ūdens)	Ipašuma nosaukums/pakuma kadastra Nr.	Natursaimniecības apzīmējuma kods
Zemes gabala daļa	4494 003 0230	0,8025	V678 04-94 003 0230	7314020201
Zemes gabala daļa	4494 003 0232	0,2414	Cep 04-94 003 0232	7314020201
Zemes gabala daļa	4494 003 0297	0,0557	br. N494-003 0304	7314020201
Zemes gabals	4494 003 0299	0,2600	br. N494-003 0305	7314020201
Zemes gabals	4494 003 0300	0,1171	br. N494-003 0309	7314020201
Zemes gabals	4494 003 0301	0,3035	br. N494-003 0307	7314020201
Zemes gabala daļa	4494 003 0302	1,0704	br. N494-003 0313	7314020201
Zemes gabals	4494 003 0310	0,2600	Veikals "Vabole" 04-94 003 0310	7314020201
Zemes gabals	4494 003 0334	0,2600	Saīša nr.73 04-94 003 0334	7314020201

Individuālās aizsardzības zonas robežas punktu koordinātas LKS-92 sistēmā

P. Nr.	X	Y	P. Nr.	X	Y	P. Nr.	X	Y
1	212068.76	653448.65	14	211780.95	653750.76	25	211548.41	653530.16
2	212061.51	653467.67	14	211753.96	653725.97	26	211554.48	653523.79
3	212045.92	653507.44	15	211747.82	653702.77	27	211583.29	653499.06
4	212045.29	653515.85	16	211716.13	653661.47	28	211623.67	653481.19
5	212013.36	653506.95	17	211704.69	653663.54	29	211623.10	653464.57
6	212005.52	653536.49	18	211693.88	653646.98	30	211675.27	653418.88
7	211997.38	653567.12	19	211659.92	653623.81	31	211711.28	653388.44
8	211988.90	653593.63	20	211645.63	653637.56	32	211765.75	653346.59
9	211973.73	653620.85	21	211631.01	653623.24	33	211782.80	653333.43
10	211968.66	653598.75	22	211633.14	653621.50	34	211870.36	653368.72
11	211857.17	653594.71	23	211600.37	653584.44	35	212013.27	653426.34
12	211801.81	653751.78	24	211353.97	653536.12			

Aizsardzības zonas teritoriju digitalizēja

Izstrādātājs	Vārds, Uzvārds	Datums	Paraksts
Izstrādātājs	Alvars Igals	22.03.2015	[Paraksts]
Digitalizācijas materiālu pārbaudīja			
Arhitektdrošas daļas vadītājs	Jānis Zilgalvis	22.03.2015	[Paraksts]
Pieminekļu kokurtoņbūvniecības centra vadītāja	Simona Čevere	26.03.2015	[Paraksts]

Reģ. Nr. 274

Lapa AZ-1

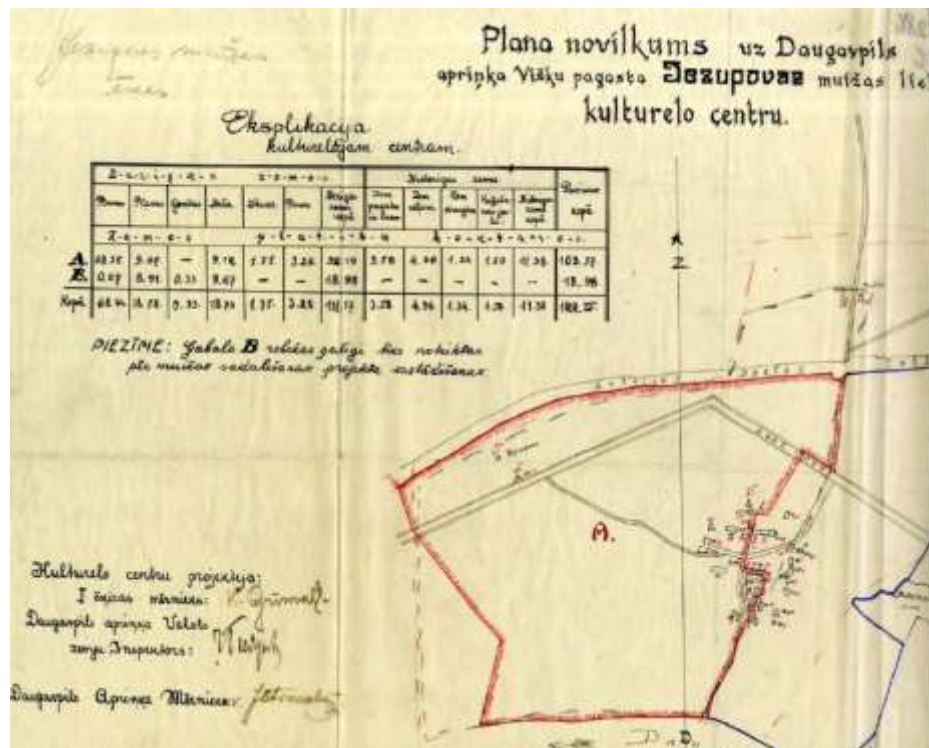




# Juzefovas muižas parks



lv.wikipedia.org





Latvijas – Krievijas pārrobežu sadarbības programmas 2014. – 2020. gadam Eiropas Kaimiņattiecību instrumenta sadarbības projekts “Parki bez robežām” (2019.-2021.)

### Projekta ietvaros paredzētas šādas aktivitātes:

- Juzefovas parka pārbūves 1. kārtā;
- 3 semināri par parku apsaimniekošanu, uzturēšanu;
- zaļās klases;
- mācību pieredzes apmaiņas braucieni uz Latvijas un Krievijas projekta sadarbības partneru parkiem;
- Juzefovas parka festivāls.

# Daugavpils novada svētki Juzefovas muižas parkā



# Vecsalienas (Červonkas) muižas pils parks



[lv.wikipedia.org](http://lv.wikipedia.org)





Medumu muižas parks  
Sventes (Jaunsventes) muižas parks

2016.-2017.g

DU Dabas izpētes un izglītības centrs sadarbībā ar Daugavpils novada domi īstenoja Latvijas Vides aizsardzības fonda projektu „Dabas vērtību inventarizācija un rekonstrukcijas projektu izstrāde Medumu un Jaunsventes parkiem, saskaņā ar aizsargājamo ainavu apvidus “Augšzeme” dabas aizsardzības plānu”.



# Medumu muižas parks



[daba.gov.lv](http://daba.gov.lv)



# Sventes (Jaunsvenets) muižas parks



NKMP arhīvs





# Lielā talka- 2018 un Lielā talka-2019 Jaunsventes muižas parkā









GPS location not available

Koki\_ar\_kerpjiem: Fraxinus excelsi...  
197,700.76N 648,503.85E

nr\_  
1,441.00

latviskais\_nosaukums  
Parastais osis

diametrs\_cm\_  
17

augstums\_m\_  
9.00

vitalitāte  
3.00

piezīmes

Kerji

Edit

Delete







# Jaunsventes parks

Jaunsvente park ♦ Яунсвентский парк

Aizsargājamais dendroloģiskais stādījums ♦ Protected Dendrological Planting ♦ Охраняемое дендрологическое насаждение



## LV

Ainavu parks Jaunsventes muižā ierīkots 19. gs. pirmajā pusē ar mērķi parādīt dabas varenību un neatkārtojamību. Pašlaik parkam ir aizsardzības statuss kā mākslīgi veidotai 6,17 ha lielai teritorijai, kas pārstāv dendroloģiskās un kultūrvēsturiskās vērtības un ir piemērota sabiedrības izglītošanai, atpūtai un audzināšanai. Parkā konstatētas 29 vietējās un 27 svešzemju koku un krūmu sugas, 4 dižkoki un 3 savdabīgi koku saaugumi. Teritorijā atklātas 22 aizsargājamas vai citādi nozīmīgas sugas, tostarp - 10 ķērpju sugas, 2 putnu sugas, 8 bezmugurkaulnieku sugas, zaļais krupis un liela Natūza sikspārņu kolonija.

Aizsargājamais dendroloģiskais stādījums „Jaunsventes parks” ir daļa no aizsargājamo ainavu apvidus „Augšzeme” (20807,8 ha). Kopumā „Augšzemē” ietilpst 2 dabas parki, 4 dabas liegumi un 2 aizsargājami dendroloģiskie stādījumi. Ainaviski tā ir ļoti augstvērtīga teritorija. Viena no galvenajām vērtībām šeit ir 52 ezeri, lielākais no kuriem ir Sventes ezers.

Velomaršruts Nr.786 “Sventes ezera loks” (23 km) savieno Jaunsventes parku un Sventes ezeru, ļaujot baudīt vietējās dabas skaistumu un harmoniju.

## ENG

The landscape park of Jaunsvente manor was laid out in the early 19th century with the aim to highlight the magnificence and variety of nature. Today the park is under protection as an artificial territory of 6,17 ha with dendrological, cultural and historical values suitable for public education, recreation and upbringing. 29 local and 27 foreign tree and shrub species, 4 protected size trees and 3 grown together peculiar tree units were fixed in the park. 22 protected and significant species were found in the territory of Jaunsvente Park, including 10 lichen species, 2 bird species, 8 invertebrate species, green toad and a large colony of Nathusii bats (*Pipistrellus nathusii*).

Protected Dendrological Planting “Jaunsvente Park” located within of Augšzeme Protected Landscape Area (20807,8 ha). In total Augšzeme comprises 2 nature parks, 4 nature reserves and 2 protected dendrological plantings. It has a very great landscape value. 52 lakes are a major treasure of this area. The largest of these lakes is Lake Svente.

Cycling route No 786 “Bend of Lake Svente” (23 km) links Jaunsvente Park and Lake Svente, allowing to enjoy the beauty and harmony of local nature.

## RUS

Лейзажный парк в Яунсвентской усадьбе был разбит в первой половине XIX века с целью показать величественность и многообразие природы. В настоящее время парку присвоен охранный статус как искусственно созданной территории площадью 6,17 га, представляющей дендрологическую и культурно-историческую ценность и пригодной для обучения, отдыха и воспитания общества. В парке констатировано 29 местных и 27 экзотических пород деревьев и кустарников, 4 охраняемых дерева и 3 своеобразно сросшихся дерева. На территории парка обнаружено 22 охраняемых или по-иному значимых вида, в том числе – 10 видов лишайника, 2 вида птиц, 8 видов беспозвоночных, зелёная жаба и большая колония летучих мышей (лесной нетопырь).

Охраняемое дендрологическое насаждение «Яунсвентский парк» является частью охраняемой ландшафтной местности «Аугшземе» (20807,8 га). В целом в состав «Аугшземе» входят 2 природных парка, 4 природных заповедника и 2 охраняемых дендрологических насаждения. Территория отличается очень живописным ландшафтом. Одна из главных ценностей здесь – 52 озера. Самым большим из них является озеро Свентес.

Веломаршрут № 786 “Изгиб озера Свентес” (23 км) соединяет Яунсвентский парк и озеро Свентес, предоставляя возможность наслаждаться красотой и гармонией местной природы.

Jaunsventes parks, tāsdaļa, kas atrodas aizsargājamā ainavu apvidus „Augšzeme” ietīrē, ir aizsargājama teritorija, kas ir izveidota ar mērķi parādīt dabas varenību un neatkārtojamību.

Jaunsventes parks, tā daļa, kas atrodas aizsargājamā ainavu apvidus „Augšzeme” ietīrē, ir aizsargājama teritorija, kas ir izveidota ar mērķi parādīt dabas varenību un neatkārtojamību.



Jaunsventes parks  
Pārvalde, Jaunsvente  
Tālrunis: +371 63 2244  
E-pasts: jaunsventes.parks@valsts.gov.lv

Jaunsventes parks  
Pārvalde, Jaunsvente  
Tālrunis: +371 63 2244  
E-pasts: jaunsventes.parks@valsts.gov.lv







# vēsturiskie parki

vakar



šodien



rīt



Paldies par JŪSU ieguldījumu  
Daugavpils novada vēsturiskā  
mantojuma saglabāšanā!



Daugavpils novada dome  
Tel. +371 65422238  
dome@daugavpilsnovads.lv  
[www.daugavpilsnovads.lv](http://www.daugavpilsnovads.lv)



Izmantotas Daugavpils novada domes, aģentūras  
«TAKA» un personīgā arhīva fotogrāfijas